

KATASTR
ČÍSLO PARCELY/ULICE
DRUH POVrchU
VZDALENOSTI OBJEKTŮ
OZNAČENÍ OBJEKTŮ

SMĚROVÉ POMĚRY

PŮVODNÍ TERÉN

UPRAVENÝ TERÉN

GRŮVEŘ DNA POTRUBÍ

GRŮVEŘ VÝKOPU

HLOUBKA VÝKOPU

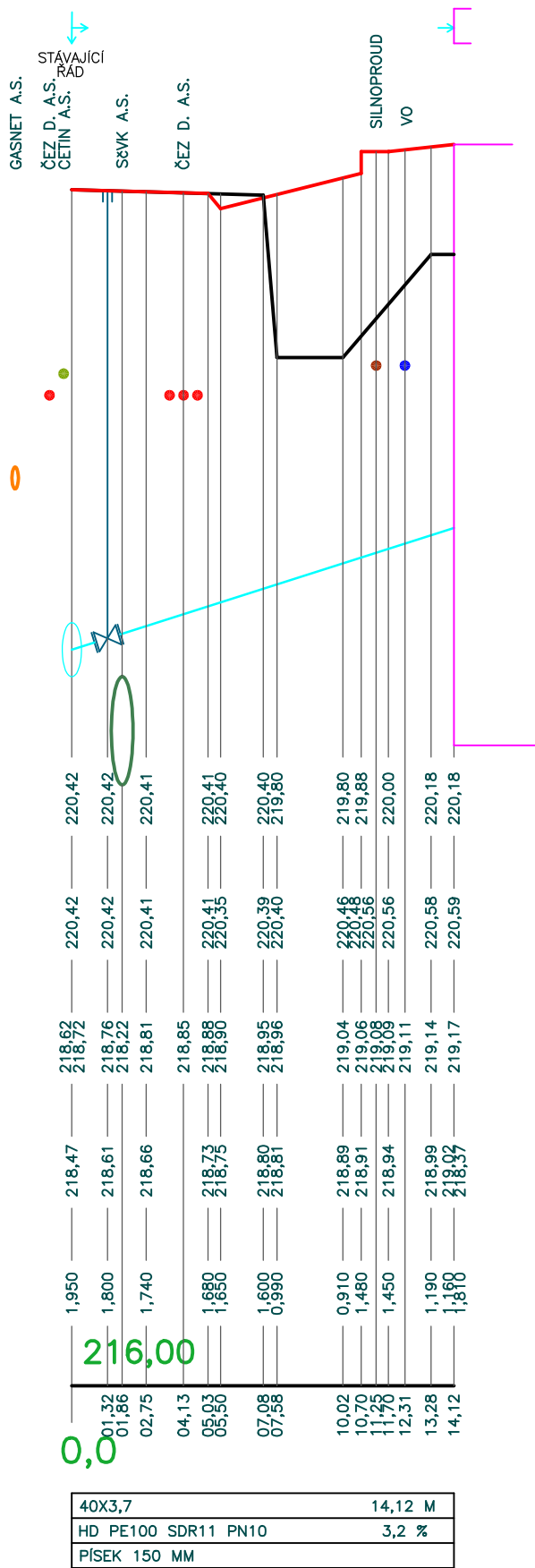
SROVNÁVACÍ ROVINA

STANIČENÍ

PROFIL, DÉLKA
MATERIÁL, SKLON
ULOŽENÍ

PŘÍPOJKA VODOVODU K VŠ

TŘEBENICE	2542/2	132/1
DEMOLICE		
14,12		



KATASTR
ČÍSLO PARCELY/ULICE
DRUH POVrchU
VZDALENOSTI OBJEKTŮ
OZNAČENÍ OBJEKTŮ

SMĚROVÉ POMĚRY

PŮVODNÍ TERÉN

UPRAVENÝ TERÉN

GRŮVEŘ DNA POTRUBÍ

GRŮVEŘ VÝKOPU

HLOUBKA VÝKOPU

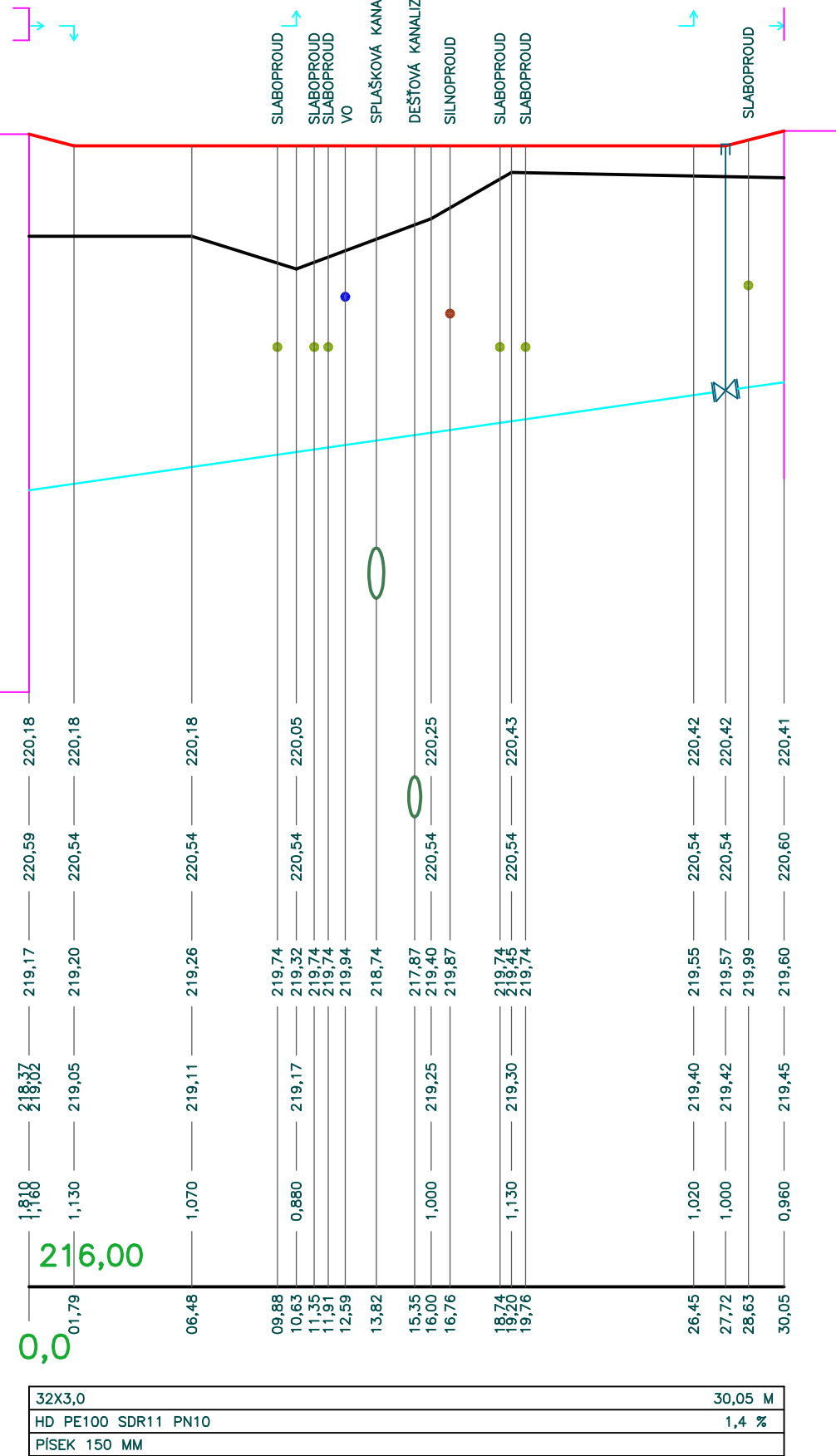
SROVNÁVACÍ ROVINA

STANIČENÍ

PROFIL, DÉLKA
MATERIÁL, SKLON
ULOŽENÍ

NAPOJENÍ OBJEKTU SO-A

TŘEBENICE	15,82	
DEMOLICE		
15,82		



KATASTR

ČÍSLO PARCELY/ULICE

DRUH POVrchU

VZDALENOSTI OBJEKTŮ

OZNAČENÍ OBJEKTŮ

SMĚROVÉ POMĚRY

PŮVODNÍ TERÉN

UPRAVENÝ TERÉN

GRŮVEŘ DNA POTRUBÍ

GRŮVEŘ VÝKOPU

HLOUBKA VÝKOPU

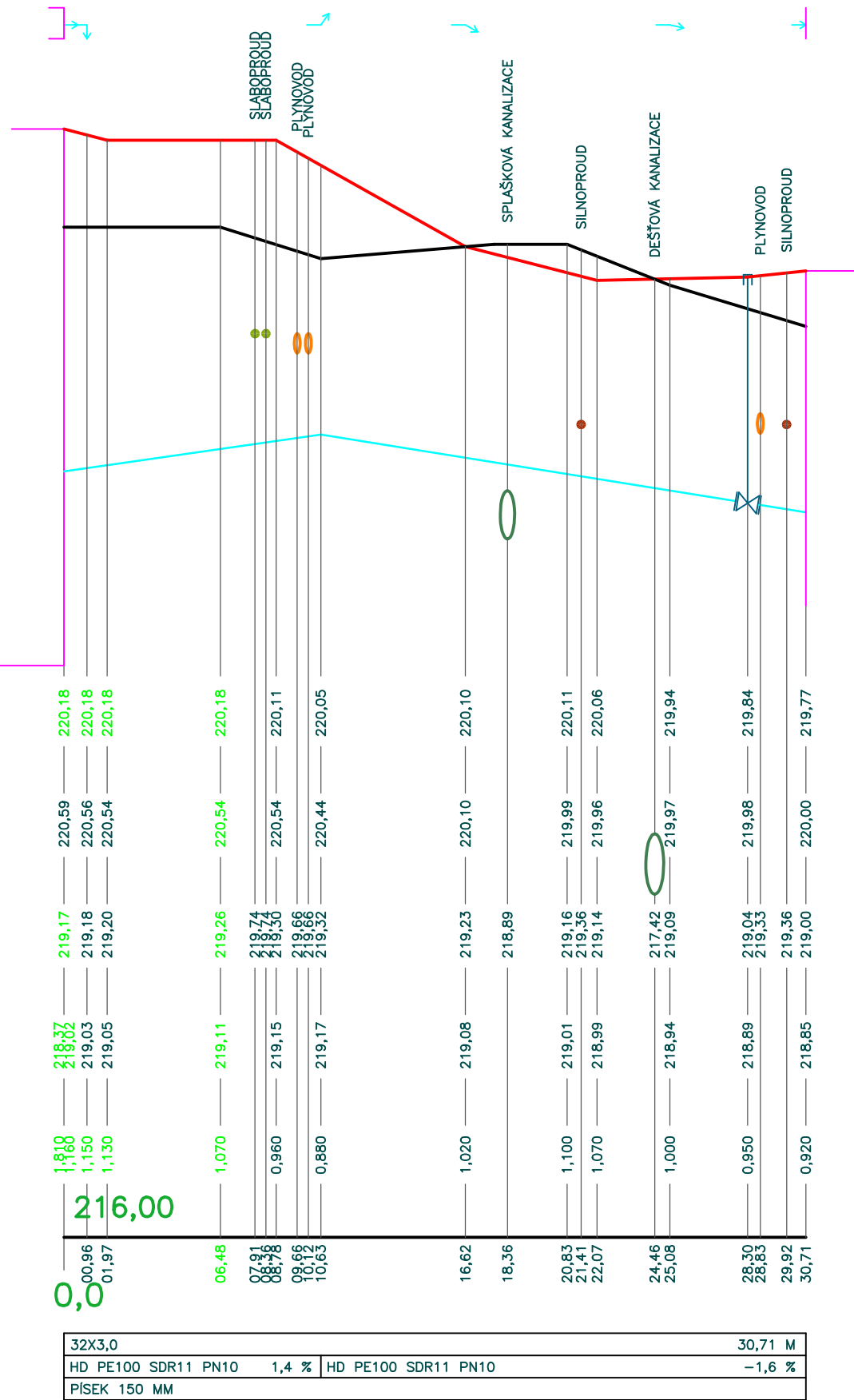
SROVNÁVACÍ ROVINA

STANIČENÍ

PROFIL, DÉLKA
MATERIÁL, SKLON
ULOŽENÍ

NAPOJENÍ OBJEKTU SO-B

TŘEBENICE	9,67	5,99	8,46	5,63
DEMOLICE				
9,67				



REVIZE	Č.	DATUM	POPIŠ

ZODP. PROJEKTANT	VYPRACOVAL	KRESLIL	Ing arch Vladimír Volman architektonický atelier Komenského 29/11 418 01 Blina - město 607 668 826 e-mail : volman@volny.cz	
ING. ARCH. V. VOLMAN	ING. L. HOVORKA	ING. L. HOVORKA		
STAVEBNÍK: MĚSTO TŘEBENICE, PÁŘIKOVO NÁMĚSTÍ Č.P. 1, 411 13 TŘEBENICE IČ 00264521			ZAK. Č.:	3820519
KRAJ: OSTECKÝ			ARCH. Č.:	
MULTIFUNKČNÍ OBJEKT MĚSTA TŘEBENICE			FORMÁT:	8 A4
			DATUM:	04/2020
			STUPEŇ:	DPS
OBJEKT: SO-H INŽENÝRSKÉ SÍTĚ A VYBAVENÍ			MĚŘÍTKO:	1 : 250/25
ČÁST: DH.1.5 VODOVOD			VÝKRES Č.:	DH.1.5.04
VÝKRES: PODÉLNÉ ŘEZY			REVIZE Č.:	000